

ด่วนที่สุด

ที่ ลต (พท) ๐๐๐๒/ว ๑๙



สถาบันทักษิณคดีศึกษา

รับที่ 0762/2566

วันที่ 7 มี.ค.2566 :15.23 น.

มหาวิทยาลัยทักษิณ
วันที่ 7 มี.ค. 2566

สำนักงานคณะกรรมการการเลือกตั้ง
ประจำจังหวัดพัทลุง
ศาลากลางจังหวัดพัทลุง
อำเภอเมืองพัทลุง จังหวัดพัทลุง
พท ๙๓๐๐๐

๓ มีนาคม ๒๕๖๖

เรื่อง การรับฟังความคิดเห็นรูปแบบการแบ่งเขตเลือกตั้งสมาชิกสภาผู้แทนราษฎรจังหวัดพัทลุง

เรียน หัวหน้าส่วนราชการ หัวหน้าหน่วยงานรัฐวิสาหกิจทุกหน่วย นายอำเภอทุกอำเภอ
นายกองค์การบริหารส่วนจังหวัดพัทลุง นายกเทศมนตรีเมืองพัทลุง นายกเทศมนตรีตำบลทุกตำบล
และนายกองค์การบริหารส่วนตำบลทุกตำบล

สิ่งที่ส่งมาด้วย ประกาศสำนักงานคณะกรรมการการเลือกตั้งประจำจังหวัดพัทลุง เรื่อง รูปแบบการแบ่งเขต
เลือกตั้งสมาชิกสภาผู้แทนราษฎรแบบแบ่งเขตเลือกตั้งของจังหวัดพัทลุง จำนวน ๑ ฉบับ

ด้วยศาลรัฐธรรมนูญได้มีคำวินิจฉัย เรื่อง พิจารณาที่ ๗/๒๕๖๖ เมื่อวันที่ ๓ มีนาคม ๒๕๖๖
เกี่ยวกับการกำหนดจำนวนสมาชิกสภาผู้แทนราษฎรแบบแบ่งเขตเลือกตั้งของแต่ละจังหวัดจะพึงมี
ตามรัฐธรรมนูญแห่งราชอาณาจักรไทย พุทธศักราช ๒๕๖๐ แก้ไขเพิ่มเติม (ฉบับที่ ๑) พุทธศักราช ๒๕๖๔ มาตรา
๘๖ (๑) ที่กำหนดให้ใช้จำนวนราษฎรทั้งประเทศตามหลักฐานการทะเบียนราษฎรที่ประกาศในที่สุดท้ายก่อนปีที่มี
การเลือกตั้ง นั้น คำว่า “ราษฎร” ไม่หมายความรวมถึงผู้ไม่ได้สัญชาติไทย และคณะกรรมการการเลือกตั้งได้
ออกประกาศคณะกรรมการการเลือกตั้ง เรื่อง ยกเลิกประกาศคณะกรรมการการเลือกตั้ง เรื่อง การแบ่งเขตเลือกตั้ง
สมาชิกสภาผู้แทนราษฎร พ.ศ. ๒๕๖๖ พ.ศ. ๒๕๖๖ และประกาศคณะกรรมการการเลือกตั้ง เรื่อง จำนวน
สมาชิกสภาผู้แทนราษฎรแบบแบ่งเขตเลือกตั้งและเขตเลือกตั้งของแต่ละจังหวัดจะพึงมี ซึ่งได้ประกาศในราชกิจจานุเบกษา
เล่ม ๑๔๐ ตอนที่ ๑๔ ก ลงวันที่ ๓ มีนาคม ๒๕๖๖

ในการนี้ เพื่อให้การดำเนินการแบ่งเขตเลือกตั้งดังกล่าวเป็นไปตามระเบียบที่เกี่ยวข้อง สำนักงาน
คณะกรรมการการเลือกตั้งประจำจังหวัดพัทลุง จึงขอส่งประกาศสำนักงานคณะกรรมการการเลือกตั้งประจำ
จังหวัดพัทลุง เรื่อง รูปแบบการแบ่งเขตเลือกตั้งสมาชิกสภาผู้แทนราษฎรแบบแบ่งเขตเลือกตั้งของจังหวัดพัทลุง
จำนวน ๓ รูปแบบ ลงวันที่ ๓ มีนาคม ๒๕๖๖ เพื่อรับฟังความคิดเห็นและข้อเสนอแนะของพรรคการเมืองและ
ประชาชนเกี่ยวกับรูปแบบการแบ่งเขตเลือกตั้งของจังหวัดพัทลุง ภายในระยะเวลา ๑๐ วัน นับแต่วันปิดประกาศ
(ภายในวันที่ ๑๓ มีนาคม ๒๕๖๖) รายละเอียดตามสิ่งที่ส่งมาด้วย

จึงเรียนมาเพื่อโปรดทราบ และกรุณาปิดประกาศประชาสัมพันธ์ให้ประชาชนได้รับทราบโดยทั่วกันด้วย
จักเป็นพระคุณยิ่ง

ขอแสดงความนับถือ

(นายสัญญา กรุงแก้ว)

ผู้อำนวยการสำนักงานคณะกรรมการการเลือกตั้งประจำจังหวัดพัทลุง

กลุ่มงานจัดการเลือกตั้งและการมีส่วนร่วม



ประกาศผู้อำนวยการการเลือกตั้งประจำจังหวัดพัทลุง
เรื่อง รูปแบบการแบ่งเขตเลือกตั้งสมาชิกสภาผู้แทนราษฎรแบบแบ่งเขตเลือกตั้ง
ของจังหวัดพัทลุง

ด้วยคณะกรรมการการเลือกตั้งได้มีประกาศคณะกรรมการการเลือกตั้ง เรื่อง จำนวนสมาชิกสภาผู้แทนราษฎรแบบแบ่งเขตเลือกตั้งและเขตเลือกตั้งของแต่ละจังหวัดจะมี ประกาศ ณ วันที่ ๓ มีนาคม ๒๕๖๖

อาศัยอำนาจตามความในข้อ ๔๓ ของระเบียบคณะกรรมการการเลือกตั้งว่าด้วยการเลือกตั้งสมาชิกสภาผู้แทนราษฎร พ.ศ. ๒๕๖๖ จึงประกาศรูปแบบการแบ่งเขตเลือกตั้งสมาชิกสภาผู้แทนราษฎรแบบแบ่งเขตเลือกตั้งของจังหวัดพัทลุง เพื่อรับฟังความคิดเห็นของพรรคการเมืองและประชาชนในจังหวัดพัทลุง ดังต่อไปนี้

๑. รูปแบบการแบ่งเขตเลือกตั้งสมาชิกสภาผู้แทนราษฎรแบบแบ่งเขตเลือกตั้งของจังหวัดพัทลุง จำนวน ๓ รูปแบบ ตามเอกสารและแผนที่แนบท้ายประกาศฉบับนี้

๒. พรรคการเมืองพรรคใดหรือประชาชนผู้ใด มีข้อคิดเห็นหรือข้อเสนอแนะเกี่ยวกับรูปแบบการแบ่งเขตเลือกตั้งสมาชิกสภาผู้แทนราษฎรแบบแบ่งเขตเลือกตั้งของจังหวัดพัทลุง ให้แสดงความคิดเห็นหรือข้อเสนอแนะต่อผู้อำนวยการการเลือกตั้งประจำจังหวัดพัทลุง ภายในระยะเวลา ๑๐ วันนับแต่วันปิดประกาศ (ภายในวันที่ ๑๓ มีนาคม ๒๕๖๖) โดยจัดส่งความคิดเห็นหรือข้อเสนอแนะ เป็นหนังสือไปยังสำนักงานคณะกรรมการการเลือกตั้งประจำจังหวัดพัทลุง ที่อยู่ ศาลากลางจังหวัดพัทลุง หลังเก่า (ชั้น ๒) หรือทางโทรสาร หมายเลข ๐๗๔ - ๖๑๖๒๒๒ หรือทางไปรษณีย์อิเล็กทรอนิกส์ (E-mail) Phatlung@ect.go.th

๓. ในกรณีพรรคการเมือง หน่วยงานของรัฐ หรือบุคคลใด ต้องการรูปแบบการแบ่งเขตเลือกตั้งที่ปิดประกาศไว้ ให้ขอคัดสำเนาจากสำนักงานคณะกรรมการการเลือกตั้งประจำจังหวัดพัทลุง โดยเสียค่าใช้จ่ายเอง ตามวิธีการที่สำนักงานคณะกรรมการการเลือกตั้งประจำจังหวัดพัทลุง กำหนด หรือสามารถดาวน์โหลดได้ที่เว็บไซต์ <https://www.ect.go.th/Phatthalung>

๔. รูปแบบการแบ่งเขตเลือกตั้งตามข้อ ๑ ปิดประกาศไว้ ณ สำนักงานคณะกรรมการการเลือกตั้งประจำจังหวัดพัทลุง ศาลากลางจังหวัดพัทลุง ที่ว่าการอำเภอ สำนักงานเทศบาล ที่ทำการองค์การบริหารส่วนตำบล และเผยแพร่ผ่านเว็บไซต์ <https://www.ect.go.th/phatthalung>

จึงประกาศให้ทราบโดยทั่วกัน

ประกาศ ณ วันที่ ๓ มีนาคม พ.ศ. ๒๕๖๖

(นายสัญญา กรุงแก้ว)

ผู้อำนวยการการเลือกตั้งประจำจังหวัดพัทลุง

จำนวนราษฎรในแต่ละเขตเลือกตั้งของจังหวัดพัทลุง

จำนวนราษฎรทั้งหมด ๕๒๑,๒๗๘ คน

จำนวนเฉลี่ยราษฎรต่อสมาชิกสภาผู้แทนราษฎร ๑ คนในจังหวัดพัทลุง เท่ากับ ๑๗๓,๗๕๙ คน

รูปแบบที่ ๑

เขตเลือกตั้งที่	พื้นที่ประกอบด้วย	จำนวนราษฎรในเขตเลือกตั้ง (คน)	ผลต่างจากจำนวนเฉลี่ยราษฎร ต่อ ส.ส. ๑ คน ในจังหวัด	คิดเป็นร้อยละ	หมายเหตุ
๑	๑.อำเภอเมืองพัทลุง ๒.อำเภอเขาชัยสน รวม	๑๒๐,๒๓๓ ๔๔,๘๔๓ ๑๖๕,๐๗๖	น้อยกว่าค่าเฉลี่ย -๘,๖๘๓	-๕.๐๐	
๒	๑.อำเภอควนขนุน ๒.อำเภอป่าพะยอม ๓.อำเภอศรีบรรพต ๔.อำเภอศรีนครินทร์ รวม	๘๒,๙๘๑ ๓๕,๖๓๕ ๑๘,๐๖๙ ๒๖,๗๒๖ ๑๖๓,๔๑๑	น้อยกว่าค่าเฉลี่ย -๑๐,๓๔๘	-๕.๙๕	
๓	๑.อำเภอกงหรา ๒.อำเภอตะโหมด ๓.อำเภอบางแก้ว ๔.อำเภอป่าบอน ๕.อำเภอปากพะยูน รวม	๓๖,๗๑๒ ๓๒,๐๕๖ ๒๕,๗๙๘ ๔๗,๖๘๙ ๕๐,๕๓๖ ๑๙๒,๗๙๑	มากกว่าค่าเฉลี่ย ๑๙,๐๓๒	๑๐.๙๕	

เหตุผลประกอบการเสนอแนะการแบ่งเขตเลือกตั้ง

- เป็นพื้นที่การแบ่งเขตเลือกตั้งรูปแบบเดิมที่ใช้ในการเลือกตั้งสมาชิกสภาผู้แทนราษฎรของจังหวัดพัทลุง เมื่อวันที่ ๓ กรกฎาคม ๒๕๕๔ การเลือกตั้งเมื่อวันที่ ๒ กุมภาพันธ์ ๒๕๕๗ และการเลือกตั้งเมื่อวันที่ ๒๔ มีนาคม ๒๕๖๒
- ประชาชนในจังหวัดพัทลุงมีความเข้าใจในเขตเลือกตั้งที่ตนอาศัยอยู่ และรู้ว่าตนอยู่ในเขตเลือกตั้งใด ซึ่งจะทำให้ไม่สับสน และเป็นรูปแบบที่ใช้พื้นที่ทั้งหมดของเขตอำเภอและอำเภออื่นๆ รวมอยู่ในเขตเลือกตั้ง มีความเป็นชุมชน และวัฒนธรรมเดียวกัน



จำนวนราษฎรในแต่ละเขตเลือกตั้งของจังหวัดพัทลุง

จำนวนราษฎรทั้งหมด ๕๒๑,๒๗๘ คน

จำนวนเฉลี่ยราษฎรต่อสมาชิกสภาผู้แทนราษฎร ๑ คนในจังหวัดพัทลุง เท่ากับ ๑๗๓,๗๕๙ คน

รูปแบบที่ ๒

เขตเลือกตั้งที่	พื้นที่ประกอบด้วย	จำนวนราษฎรในเขตเลือกตั้ง	ผลต่างจากจำนวนเฉลี่ยราษฎร ต่อ ส.ส. หนึ่งคน	คิดเป็นร้อยละ	หมายเหตุ
๑	๑.อำเภอเมืองพัทลุง ๒.อำเภอเขาชัยสน ๓.อำเภอบางแก้ว (เฉพาะตำบลนาปะขอ) รวม	๑๒๐,๒๓๓ ๔๔,๘๔๓ ๑๐,๓๑๓ ๑๗๕,๓๘๙	มากกว่าค่าเฉลี่ย ๑,๖๓๐	๐.๙๔	
๒	๑.อำเภอควนขนุน ๒.อำเภอป่าพะยอม ๓.อำเภอศรีบรรพต ๔.อำเภอศรีนครินทร์ ๕.อำเภอกงหรา (เฉพาะ ตำบลสมหวัง และตำบลชะรัด) รวม	๘๒,๙๘๑ ๓๕,๖๓๕ ๑๘,๐๖๙ ๒๖,๗๒๖ ๑๑,๙๒๐ ๑๗๕,๓๓๑	มากกว่าค่าเฉลี่ย ๑,๕๗๒	๐.๙๐	
๓	๑.อำเภอตะโหมด ๒.อำเภอบางแก้ว (ยกเว้นตำบลนาปะขอ) ๓.อำเภอป่าบอน ๔.อำเภอปากพะยูน ๕.อำเภอกงหรา (ยกเว้น ตำบลสมหวัง และตำบลชะรัด) รวม	๓๒,๐๕๖ ๑๕,๔๘๕ ๔๗,๖๘๙ ๕๐,๕๓๖ ๒๔,๗๙๒ ๑๗๐,๕๕๘	น้อยกว่าค่าเฉลี่ย -๓,๒๐๑	-๑.๘๔	

เหตุผลประกอบการเสนอแนะการแบ่งเขตเลือกตั้ง

- การแยกพื้นที่ของตำบลนาปะขอ อำเภอบางแก้ว ไปรวมกับพื้นที่ในเขตเลือกตั้งที่ ๑ ซึ่งไม่เคยอยู่ในเขตเลือกตั้งเดียวกันมาก่อน และตำบลสมหวังและตำบลชะรัด อำเภอกงหรา ไปรวมกับพื้นที่ในเขตเลือกตั้งที่ ๒ เพื่อให้จำนวนราษฎรมีความใกล้เคียงกันมากที่สุด แต่ประชาชนอาจจะสับสนพื้นที่ที่ต้องไปรวมกับเขตเลือกตั้งที่ ๑ และเขตเลือกตั้งที่ ๒



จำนวนราษฎรในแต่ละเขตเลือกตั้งของจังหวัดพัทลุง

จำนวนราษฎรทั้งหมด ๕๒๑,๒๗๘ คน

จำนวนเฉลี่ยราษฎรต่อสมาชิกสภาผู้แทนราษฎร ๑ คนในจังหวัดพัทลุง เท่ากับ ๑๗๓,๗๕๙ คน

รูปแบบที่ ๓

เขตเลือกตั้งที่	พื้นที่ประกอบด้วย	จำนวนราษฎร ในเขตเลือกตั้ง	ผลต่างจากจำนวนเฉลี่ย ราษฎร ต่อ ส.ส. หนึ่งคน	คิดเป็นร้อยละ	หมายเหตุ
๑	๑.อำเภอเมืองพัทลุง ๒.อำเภอเขาชัยสน รวม	๑๒๐,๒๓๓ ๔๔,๘๔๓ ๑๖๕,๐๗๖	น้อยกว่าค่าเฉลี่ย ๘,๖๘๓	-๕.๐๐	
๒	๑.อำเภอควนขนุน ๒.อำเภอป่าพะยอม ๓.อำเภอศรีบรรพต ๔.อำเภอศรีนครินทร์ ๕.อำเภอกงหรา (เฉพาะ ตำบลสมหวัง และตำบลชะรัด) รวม	๘๒,๙๘๑ ๓๕,๖๓๕ ๑๘,๐๖๙ ๒๖,๗๒๖ ๑๑,๙๒๐ ๑๗๕,๓๓๑	มากกว่าค่าเฉลี่ย ๑,๕๗๒	๐.๙๐	
๓	๑.อำเภอตะโหมด ๒.อำเภอบางแก้ว ๓.อำเภอป่าบอน ๔.อำเภอปากพะยูน ๕.อำเภอกงหรา (ยกเว้น ตำบลสมหวัง และตำบลชะรัด) รวม	๓๒,๐๕๖ ๒๕,๗๙๘ ๔๗,๖๘๙ ๕๐,๕๓๖ ๒๔,๗๙๒ ๑๘๐,๘๗๑	มากกว่าค่าเฉลี่ย ๗,๑๑๒	๔.๐๙	

เหตุผลประกอบการเสนอแนะการแบ่งเขตเลือกตั้ง

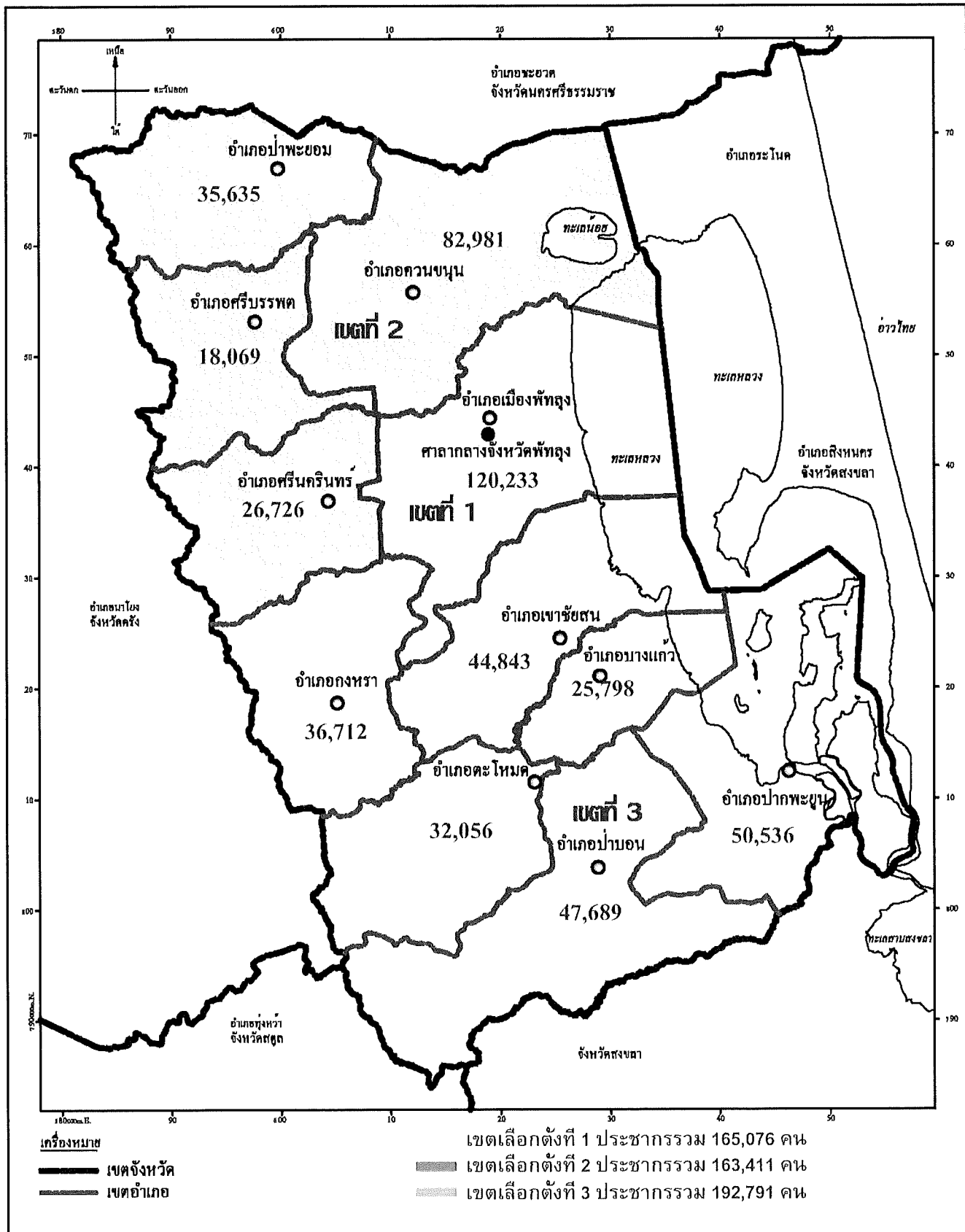
- เป็นพื้นที่การแบ่งเขตเลือกตั้งรูปแบบเดิมที่ใช้ในการเลือกตั้งสมาชิกสภาผู้แทนราษฎรของจังหวัดพัทลุง ครั้งแรก ตั้งแต่การเลือกตั้ง เมื่อวันที่ ๖ มกราคม ๒๕๔๔ จนถึงเลือกตั้งเมื่อวันที่ ๒ เมษายน ๒๕๔๙
- การแยกพื้นที่ของตำบลสมหวังและตำบลชะรัด ไปรวมกับพื้นที่ในเขตเลือกตั้งที่ ๒ เพื่อให้จำนวนราษฎรมีความใกล้เคียงกันมากที่สุด แต่ประชาชนอาจจะสับสนพื้นที่ที่ต้องไปรวมกับเขตเลือกตั้งที่ ๒



แผนที่แสดงรายละเอียดของพื้นที่ที่ประกอบเป็นเขตเลือกตั้ง
จังหวัดพัทลุง

รูปแบบที่ 1

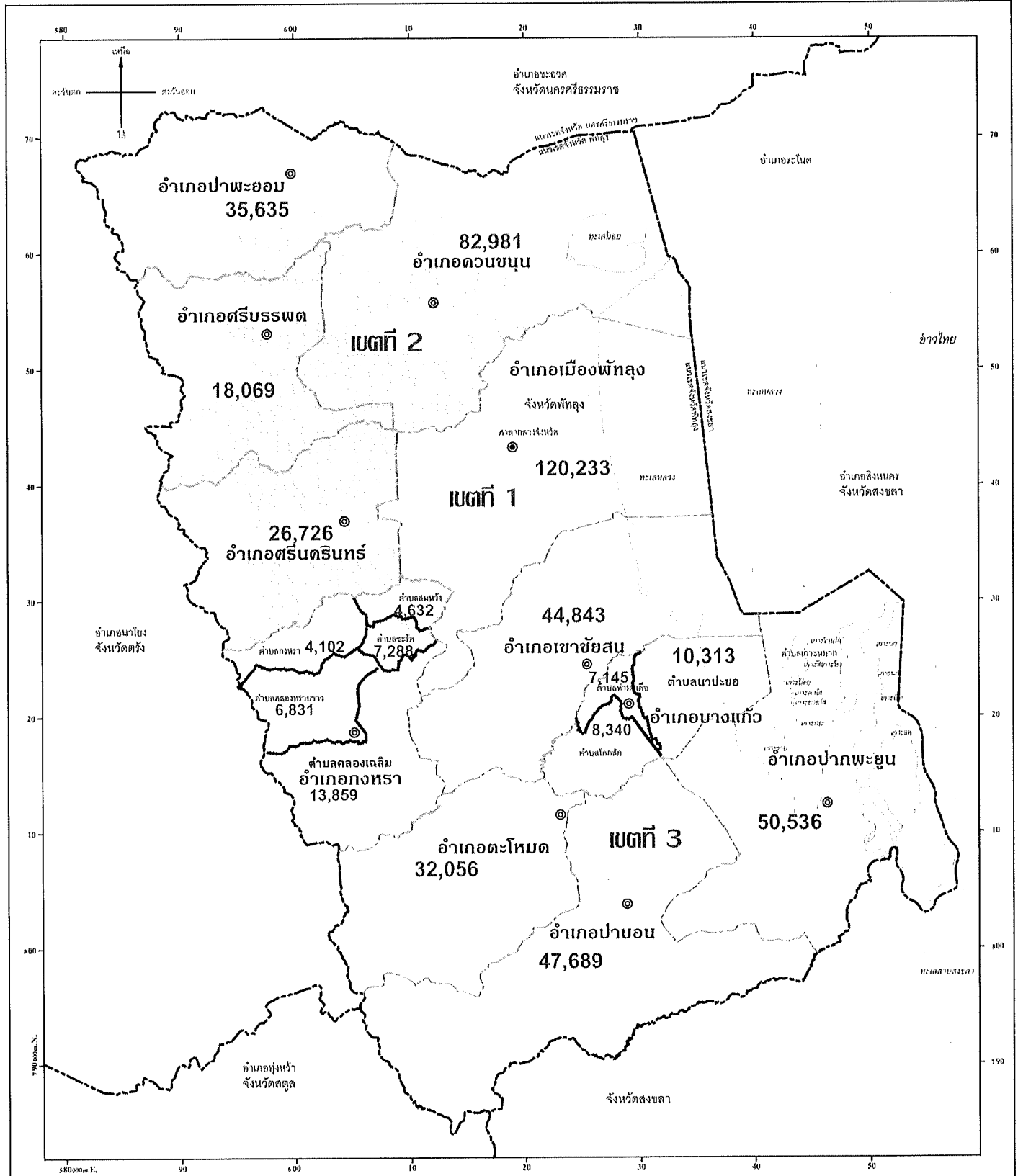
0 5 10 20 กิโลเมตร



แผนที่แสดงรายละเอียดของพื้นที่ที่ประกอบเป็นเขตเลือกตั้ง
จังหวัดพัทลุง

รูปแบบที่ 2

0 5 10 20 กิโลเมตร



กริ่งหมายเหตุ

- เขตจังหวัด
- เขตอำเภอ เขตกิ่งอำเภอ
- เขตตำบล เขตองค์การบริหารส่วนตำบล
- เขตเทศบาล

เขตเลือกตั้งที่ 1 ประชากรรวม 175,389 คน

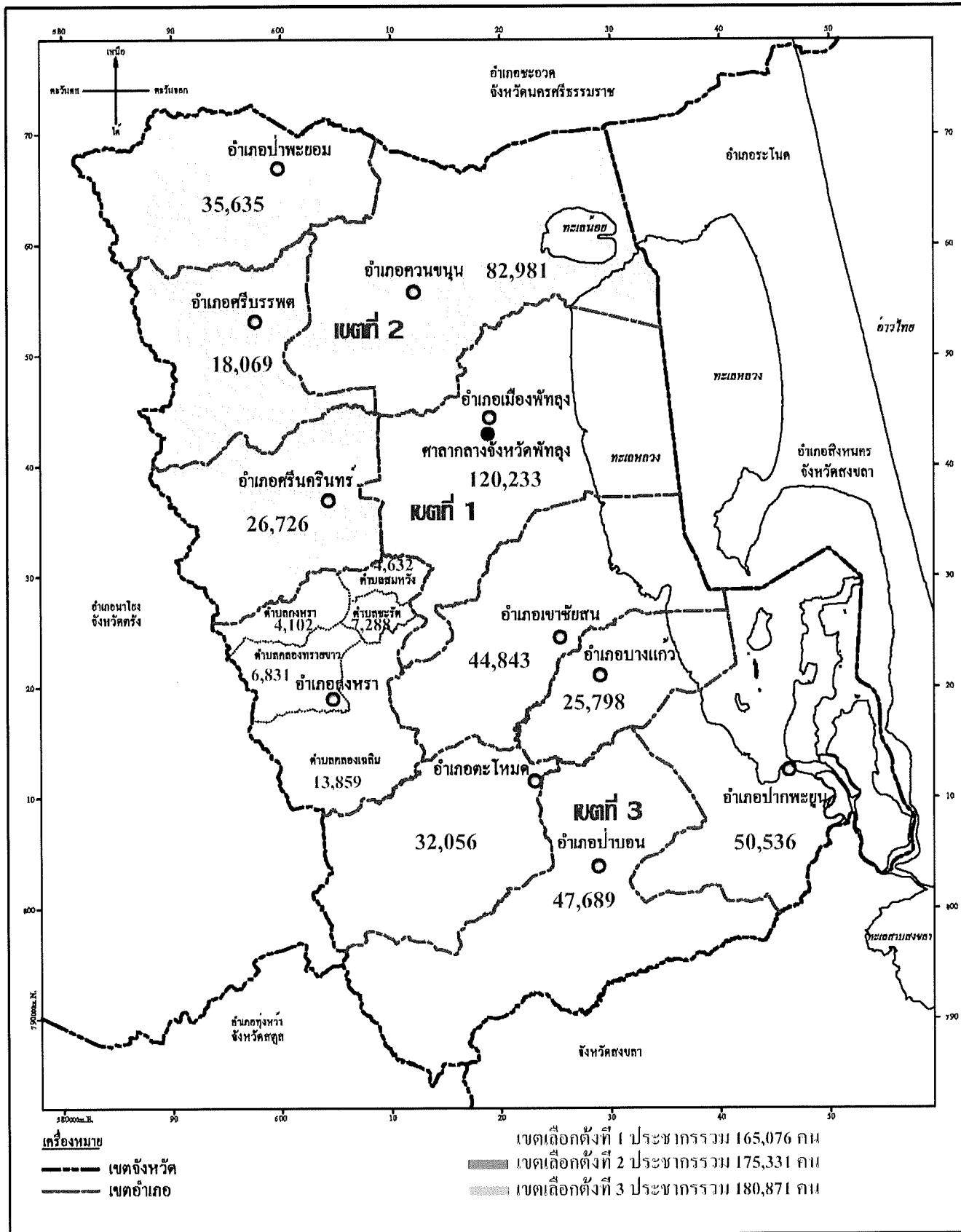

เขตเลือกตั้งที่ 2 ประชากรรวม 175,331 คน

เขตเลือกตั้งที่ 3 ประชากรรวม 170,558 คน

แผนที่จังหวัดพัทลุง

แผนที่แสดงรายละเอียดของพื้นที่ที่ประกอบเป็นเขตเลือกตั้ง
จังหวัดพัทลุง

รูปแบบที่ 3



แบบเสนอความคิดเห็นและข้อเสนอแนะ
รูปแบบการแบ่งเขตเลือกตั้งสมาชิกสภาผู้แทนราษฎรจังหวัดพัทลุง

ชื่อ – สกุล ผู้แสดงความคิดเห็น
บ้านเลขที่ หมู่ที่ ถนน ตำบล.....
อำเภอ จังหวัดพัทลุง
ประเภท ประชาชนทั่วไป สังกัดพรรคการเมือง พรรค

เห็นด้วย ไม่เห็นด้วย รูปแบบที่ ๑ (ระบุเหตุผล)
.....
.....
.....

เห็นด้วย ไม่เห็นด้วย รูปแบบที่ ๒ (ระบุเหตุผล)
.....
.....
.....

เห็นด้วย ไม่เห็นด้วย รูปแบบที่ ๓ (ระบุเหตุผล)
.....
.....
.....

ความคิดเห็น/ข้อเสนอแนะ
.....
.....
.....
.....

ลงชื่อ.....
(.....)

หมายเหตุ : กรุณาส่งไปยังสำนักงานคณะกรรมการการเลือกตั้งประจำจังหวัดพัทลุง ศาลากลางจังหวัดพัทลุง
(หลังเก่า) ชั้น ๒ ตำบลคูหาสวรรค์ อำเภอเมืองพัทลุง จังหวัดพัทลุง ๙๓๐๐๐ หรือทางโทรศัพท์
หมายเลข ๐๗๕-๖๑๖๒๒๒๒ ภายในวันที่ ๑๓ กันยายน ๒๕๖๖